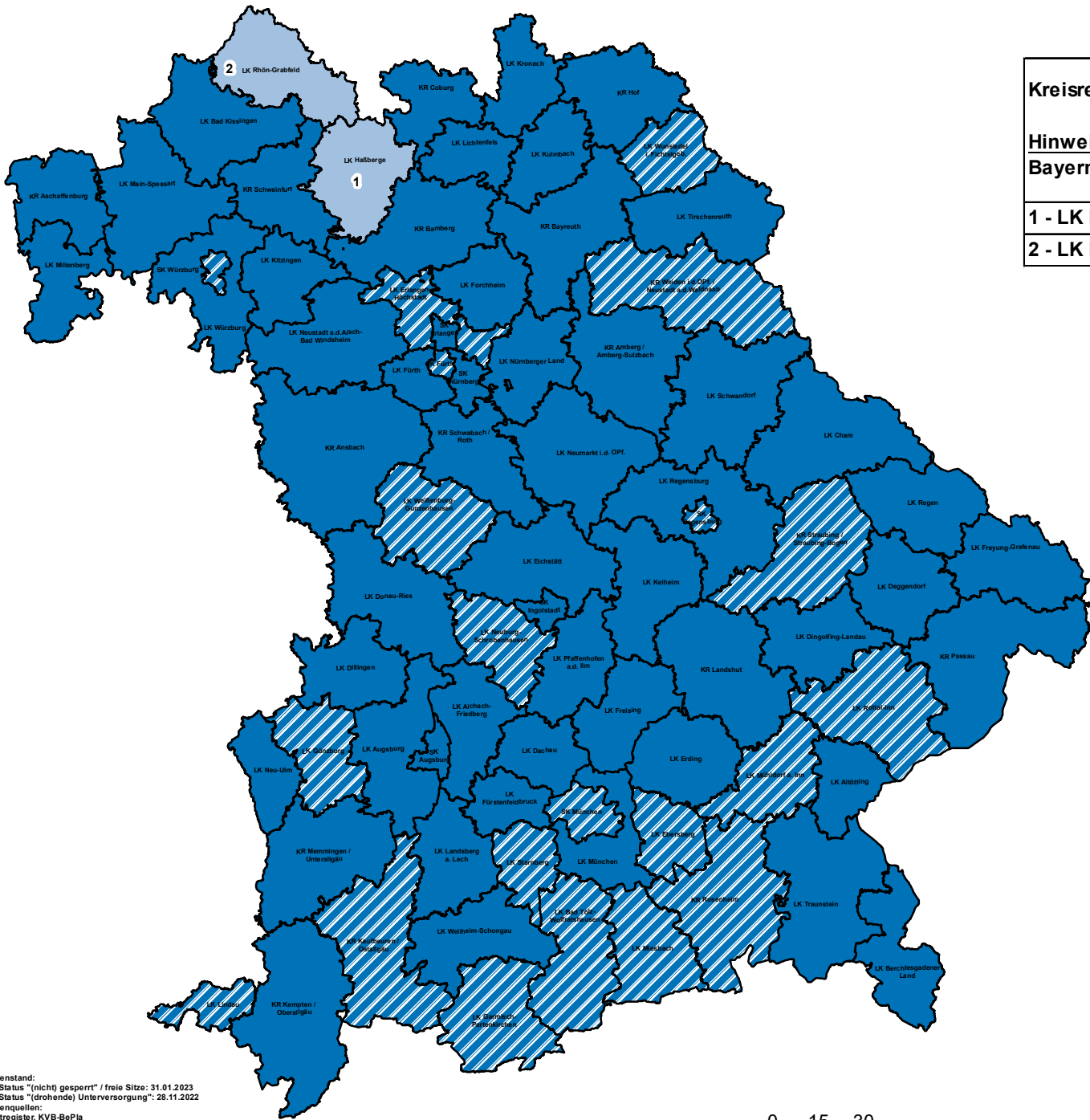







Allgemeine Fachärztliche Versorgung – Niederlassungsmöglichkeiten für Urologen



Kreisregion (KR) / Landkreis (LK) / Stadtkreis (SK)	Anzahl der Niederlassungsmöglichkeiten
Hinweis: Den Planungsbereich finden Sie auf der Bayernkarte anhand der Ziffer	
1 - LK Haßberge	0,50
2 - LK Rhön-Grabfeld	0,50

- Planungsbereich gesperrt:**
-  Ja / Überversorgung (ab 140,00%)
 -  Ja / Überversorgung (bis 139,99%)
 -  Nein / Regelversorgung
 -  Nein / drohende Unterversorgung
 -  Nein / Unterversorgung

Datenstand:
 - Status "(nicht) gesperrt" / freie Sitze: 31.01.2023
 - Status "(drohende) Unterversorgung": 28.11.2022
 Datenquellen:
 Arztregister, KVB-BePla
 Geobasisdaten: Bayerische Vermessungsverwaltung, Nr. 724/16
http://vermessung.bayern.de/file/pdf/7203/Nutzungsbedingungen_Viewing.pdf
 © KVB, 2023 Sicherstellung

